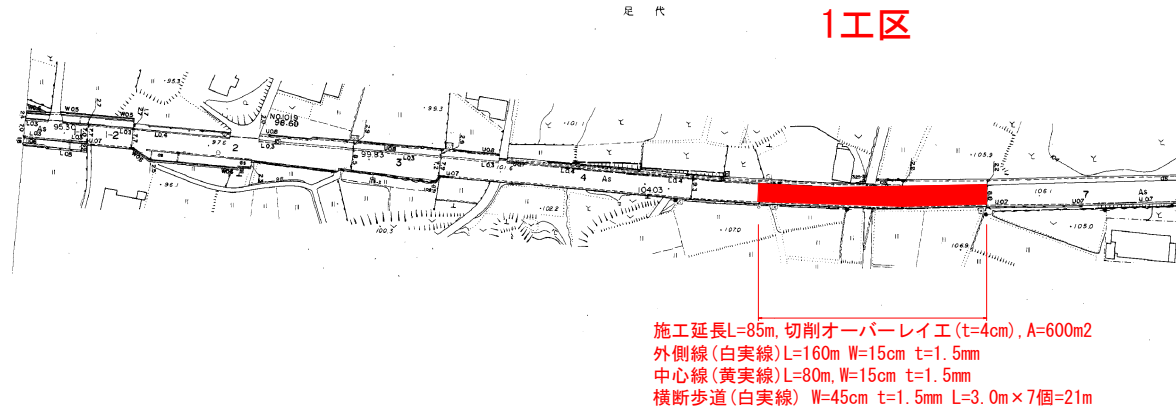


# 平面図 S=1/1000

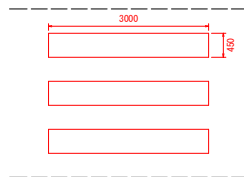


数量総括表

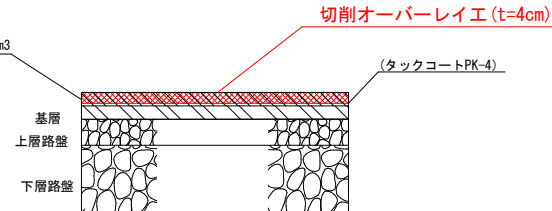
工種・種別・細別	種 格	単位	数 量	備 考
舗装工				
切削オーバーレイ工	平均切削深さ4cm 投差すりつけ撤去作業有り	m <sup>2</sup>	750	600 + 150 (12.8%) (22.8%)
	平均切削深さ5cm 投差すりつけ撤去作業有り	m <sup>2</sup>	450	(3工区 集積)
	平均切削深さ5cm 投差すりつけ撤去作業有り	m <sup>2</sup>	450	(3工区 集積)
搬運撤	アスファルト切削撤	m <sup>3</sup>	95	750 × 0.04 + (850 × 450) × 0.05
撤処分	アスファルト切削撤	m <sup>3</sup>	95	
区画線工				
外側線 白実線	実線 15cm 塗布厚: 厚1.5mm	m	450	160 + 45 + 295 (12.8%) (22.8%) (3工区)
中心線 黄実線	実線 15cm 塗布厚: 厚1.5mm	m	150	80 + 20 + 50 (12.8%) (3工区) (3工区)
中心線 白破線	破線 15cm 塗布厚: 厚1.5mm	m	30	(3工区)
横断歩道 白実線	実線 45cm 塗布厚: 厚1.5mm	m	42	21 + 21 (12.8%) (3工区)
仮設工				
交通管理工				
交通誘導警備員	A	人日	8	
交通誘導警備員	B	人日	24	

舗装構成及び施工要領図 s=1/10

横断歩道 s=1/50



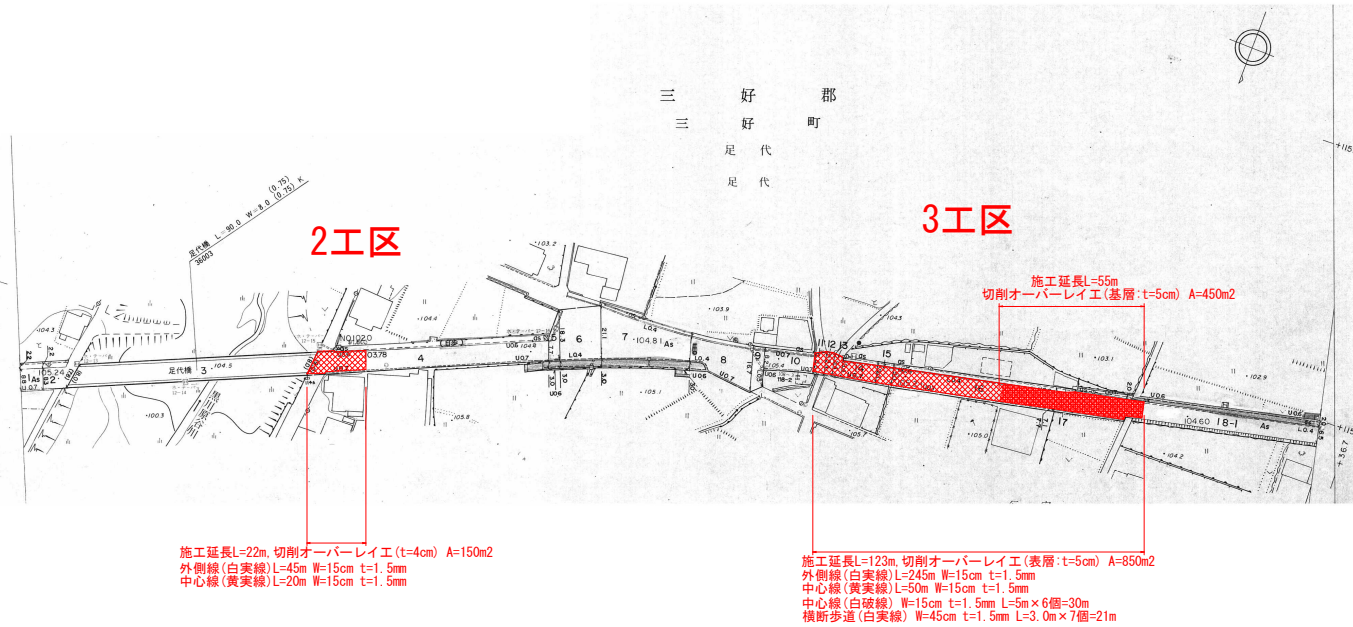
表層 (t=4cm) 再生密粒度As (13) 設計密度 2.3t/m<sup>3</sup>



実施設計図面

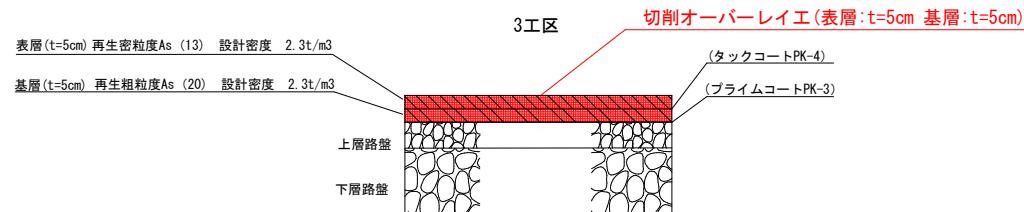
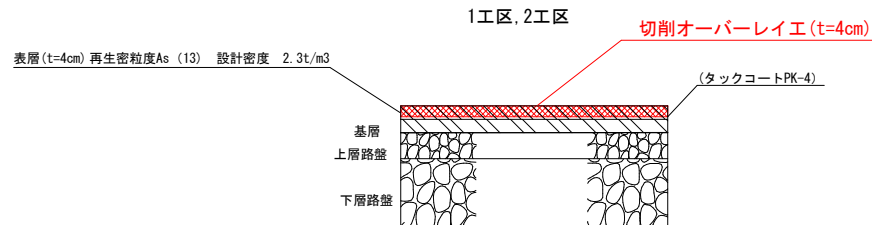
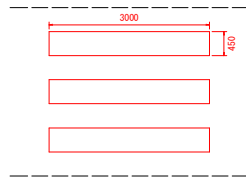
工事名	R2三土 鳴門池田線 東・足代 舗装工事
路線名等	(主) 鳴門池田線
工事箇所	三好郡東みよし町足代
図面名	平面図 (1)
縮尺	s=1/1000 図面番号 1 / 2
会社名	
事業者名	徳島県西部総合県民局県土整備部<三好>

# 平面図 S=1/1000



## 舗装構成及び施工要領図 s=1/10

### 横断歩道 s=1/50



### 実施設計図面

工事名	R2三土 鳴門池田線 東・足代 舗装工事
路線名等	(主) 鳴門池田線
工事箇所	三好郡東みよし町足代
図面名	平面図(2)
縮尺	s=1/1000 図面番号 2 / 2
会社名	
事業者名	徳島県西部総合県民局県土整備部<三好>